
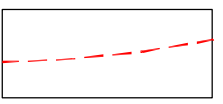

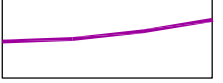
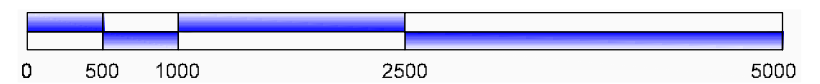


LEGENDE

-  Position de l'éolienne
-  Décalage de 6 000m de chaque limite de parcelle d'implantation
-  Décalage global de 6 000m de toutes limites de parcelle d'implantation
-  Limite de commune



CREATION DE PARC EOLIEN
"Parc de Château Gontier & Meslay-Grez"

11 Eoliennes

Communes de AZE, GENNES SUR GLAIZE, BOUERE, SAINT DENIS D'ANJOU

Date	Indice	Modifications	Auteur
Dec. 2011	0	Diffusion	PK

ADM	Création de Parc éolien EC09_077_Erelia_Château Gontier
01	PLAN DE SITUATION Echelle 1/50 000°

MATRE D'OUVRAGE :
ERELIA Mayenne S.A.S
Les Aulnois de Brézillé
3 Allée d'Europe - CS66150
F-50402 VILLES LES NANCY Cedex
Tél. 03.53.54.45.97 - Fax. 03.53.57.23.94
BUREAU D'ETUDES :
CME
ECOPARC - Orléans - Bâtiment 14
35 rue MEXAUM
54 300 MAREVILLE
Tél. 03.83.99.95.87 - Fax. 03.83.68.85.88